








Legende

-  Abgrenzung LSG 'Tettlinger Wald mit angrenzender Feldflur zwischen Bodenseeufer und Tetttang' (Tettlinger Wald)
-  Zonen
-  Zone I: Offenlandbereich im Tettlinger Wald
-  Zone II: Freiräume südlich des Tettlinger Waldes
-  FFH-Gebiet
-  Blattschnitt der Detailkarten



**LANDRATSAMT
BODENSEEKREIS**

Umweltschutzamt			
Einstweilige Sicherstellung des geplanten Landschaftsschutzgebietes 'Tettlinger Wald mit angrenzender Feldflur zwischen Bodenseeufer und Tetttang' (Tettlinger Wald)			
Maßstab 1:25.000	Übersichtskarte		
<p>Diese Karte ist Bestandteil der Verordnung des Landratsamtes Bodenseekreis / Untere Naturschutzbehörde zur einstweiligen Sicherstellung des Landschaftsschutzgebietes "Tettlinger Wald mit angrenzender Feldflur zwischen Bodenseeufer und Tetttang" (Tettlinger Wald)</p> <p>vom 14. SEP. 2015</p> <p>Planfertiger</p>  <p>ENTWICKLUNGS- U. FREIRAUMPLANUNG EBERHARD + PARTNER GMBH LANDSCHAFTSARCHITECTEN 78467 KONSTANZ • AUGUST-BORSIG-STR. 13 TEL. 07531/81 29 0 • FAX. 07531/81 29 11 MAIL: info@eberhard-partner.de</p>	Datum	Name	
	bearbeitet	Okt. 2014	ME
	gezeichnet	Okt. 2014	Le
	geprüft		
		Datum	Name
Stand	24. Juli 2015	Le	
Stand	11.09.2015	Ar	
Stand			
Friedrichshafen, den 14. SEP. 2015			
Wölfe, Landrat			
Grundlage: Topographische Karte - TK25 - 8323 ; Geobasisdaten © Landesamt für Geoinformation und Landentwicklung Baden-Württemberg (www.lgl-bw.de) AZ.: 2851.9-1/19			